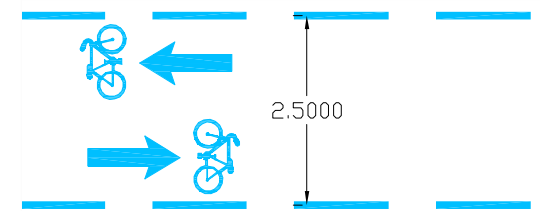


STOJATÉ DOPRAVNÉ ZNAČENIE
NA VSTUPE A VÝSTUPE Z CYKLOCHODNÍKA



NÁSTREK NA CESTE

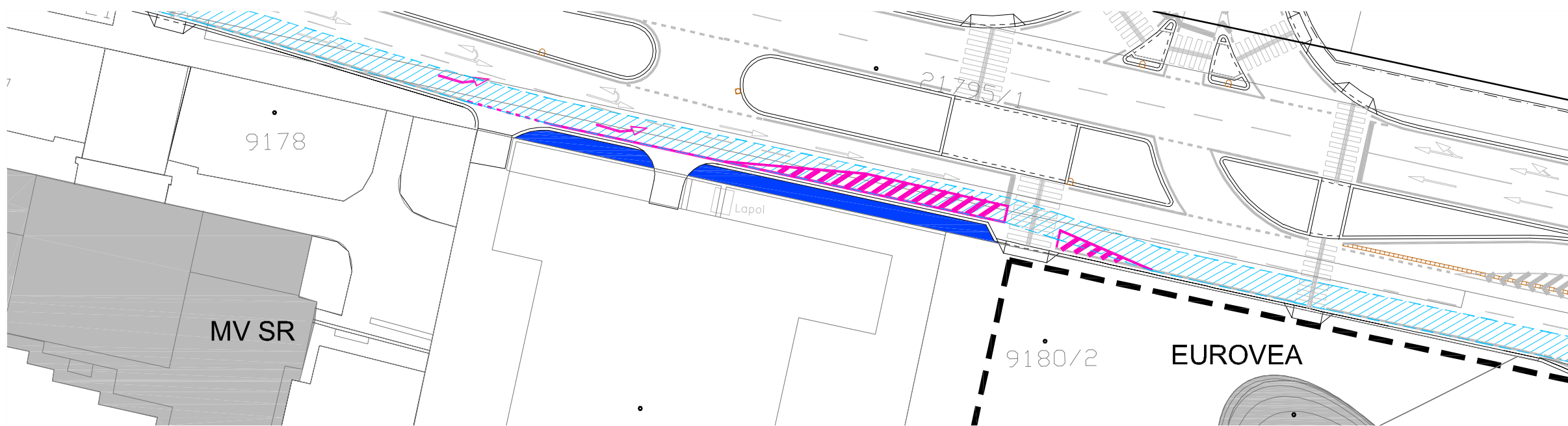
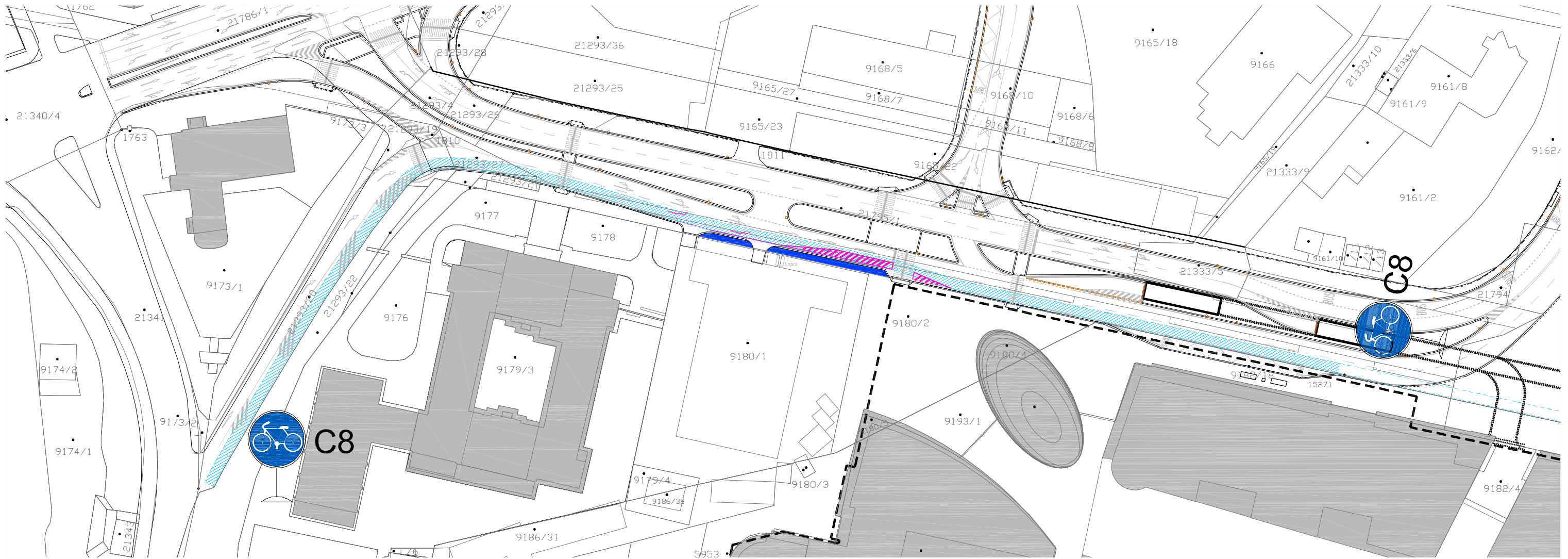
CHODNÍK NA POZEMKU MESTA BRATISLAVA, ÚPRAVA JAZDNÝCH PRUHOV NA ÚKOR STREDOVÉHO OSTROVČEKA

EUROVEA PRIBINOVA ULICA
EUROVEA PRIBINOVA STREET

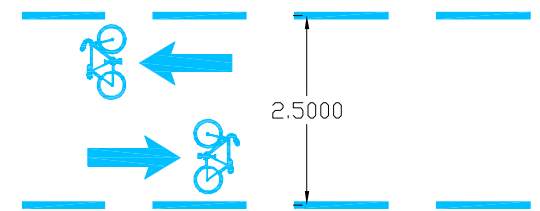
CHODNÍK PRE PEŠÍCH, CYKLOCHODNÍK
FOOTPATH, CYCLE-WAY

ALTERNATÍVA 1
OPTION 1





STOJATÉ DOPRAVNÉ ZNAČENIE
NA VSTUPE A VÝSTUPE Z CYKLOCHODNÍKA



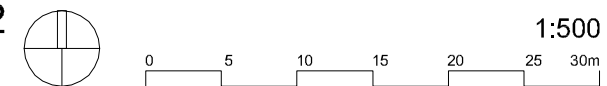
NÁSTREK NA CESTE

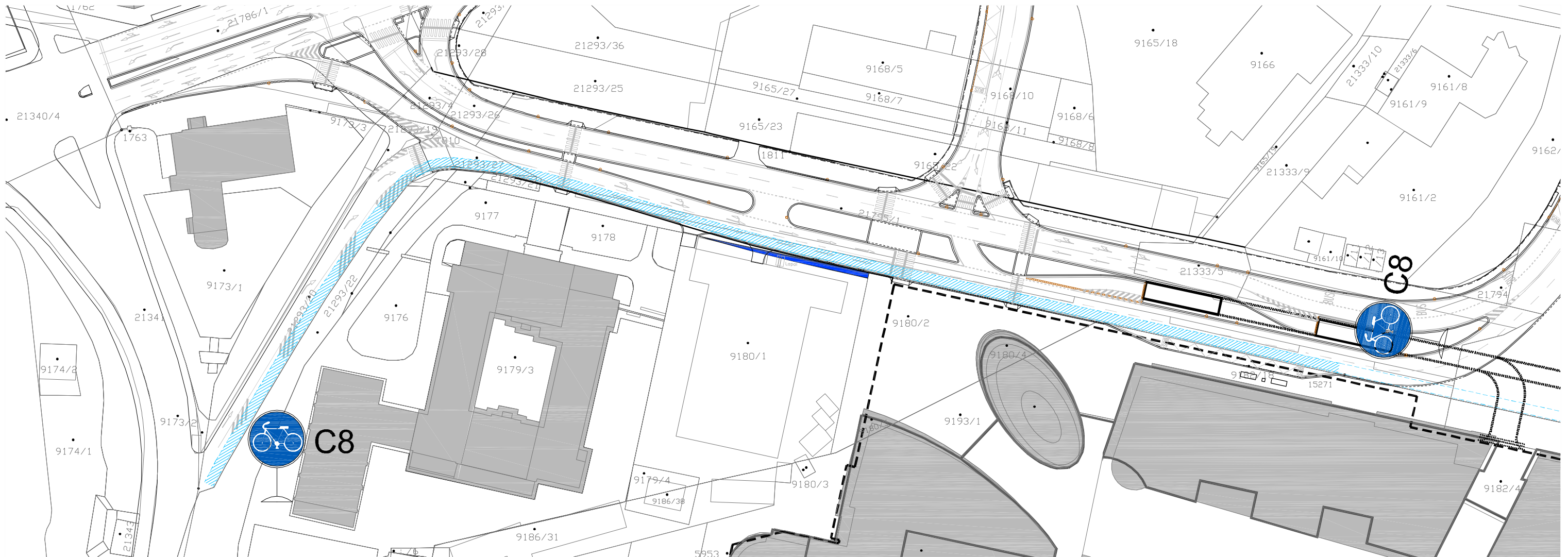
CHODNÍK NA POZEMKU MESTA BRATISLAVA, ÚPRAVA JAZDNÝCH PRUHOV NA JEDEN JAZDNÝ PRUH

EUROVEA PRIBINOVA ULICA
EUROVEA PRIBINOVA STREET

CHODNÍK PRE PEŠÍCH, CYKLOCHODNÍK
FOOTPATH, CYCLE-WAY

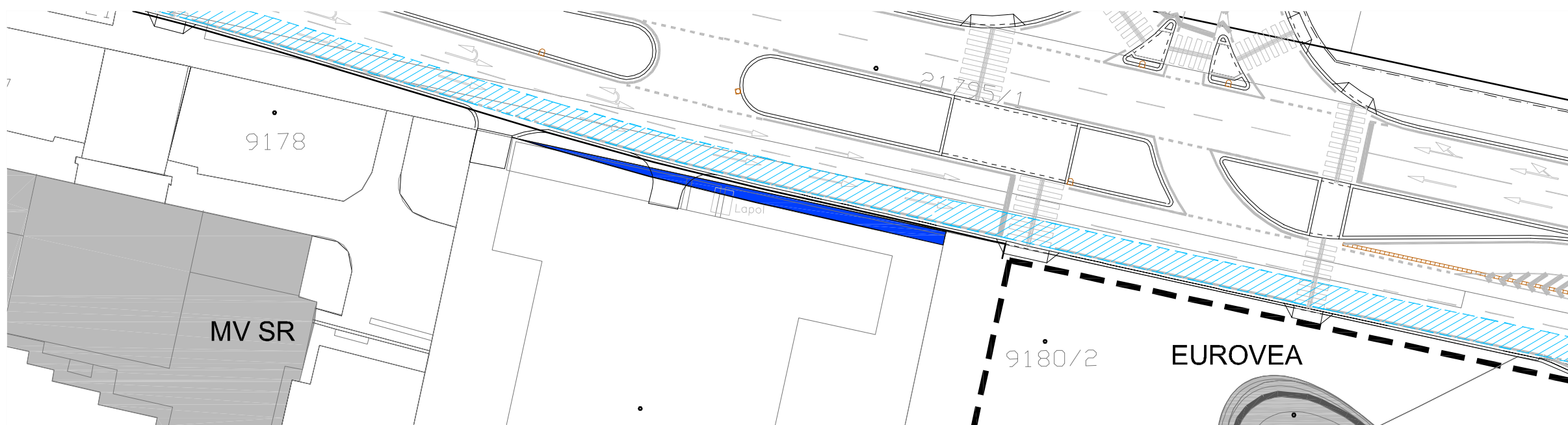
ALTERNATÍVA 2
OPTION 2





0 10 20 30 40 50 60m

1:1000

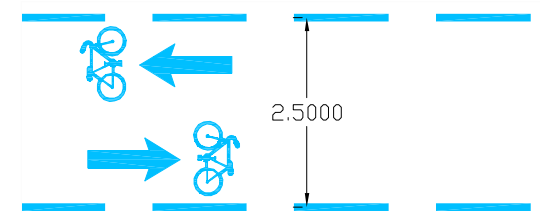


C8



C18_(C8)

STOJATÉ DOPRAVNÉ ZNAČENIE
NA VSTUPE A VÝSTUPE Z CYKLOCHODNÍKA



NÁSTREK NA CESTE

CHODNÍK NA POZEMKU MV SR O VÝMERE 43 m², BEZ ÚPRAVY JAZDNÝCH PRUHOV

EUROVEA PRIBINOVA ULICA
EUROVEA PRIBINOVA STREET

CHODNÍK PRE PEŠÍCH, CYKLOCHODNÍK
FOOTPATH, CYCLE-WAY

ALTERNATÍVA 3
OPTION 3



0 5 10 15 20 25 30m

1:500

